





LEGENDE

- Emplacement réservé pour la création de bassin de rétention des eaux pluviales 
- Règles de compensation de l'imperméabilisation
- Versant Durance 
- Versant Touloubre 
- Limite communale 

Département des Bouches du Rhône
Commune de Venelles

**ZONAGE D'ASSAINISSEMENT
des eaux pluviales**

Plan PLANCHE 5

Réalisé par: SN
Validé par: SN
Date: 24/06/2008

Référence: E07196
Echelle: 1/8000

G2C environnement
Parc d'activités Pierre Blancard
13770 Venelles
Tél: 04 42 54 00 88
Fax: 04 42 54 06 78



0 300 m